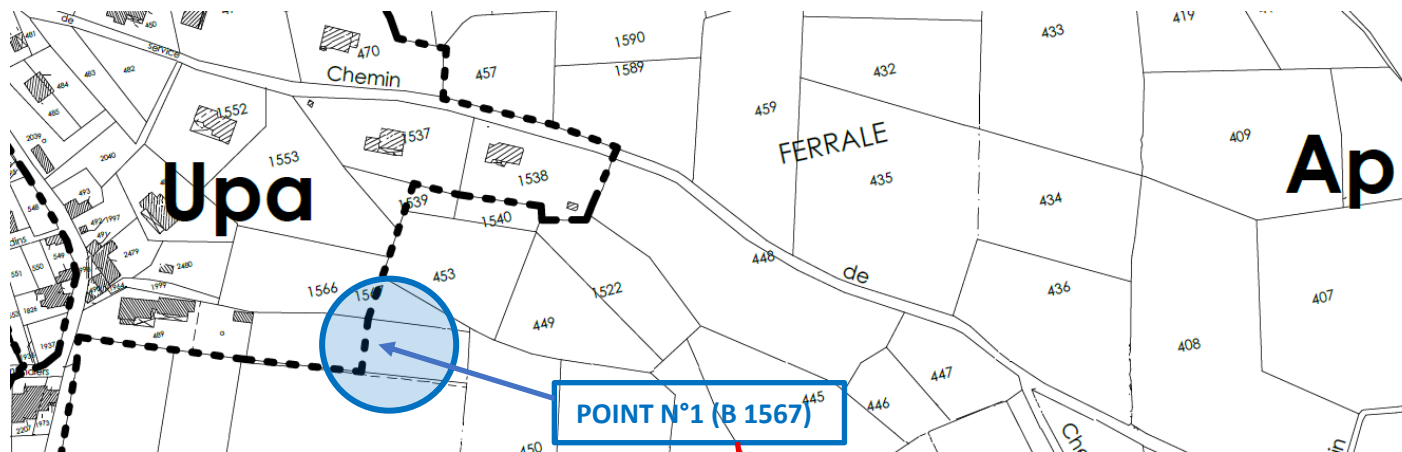


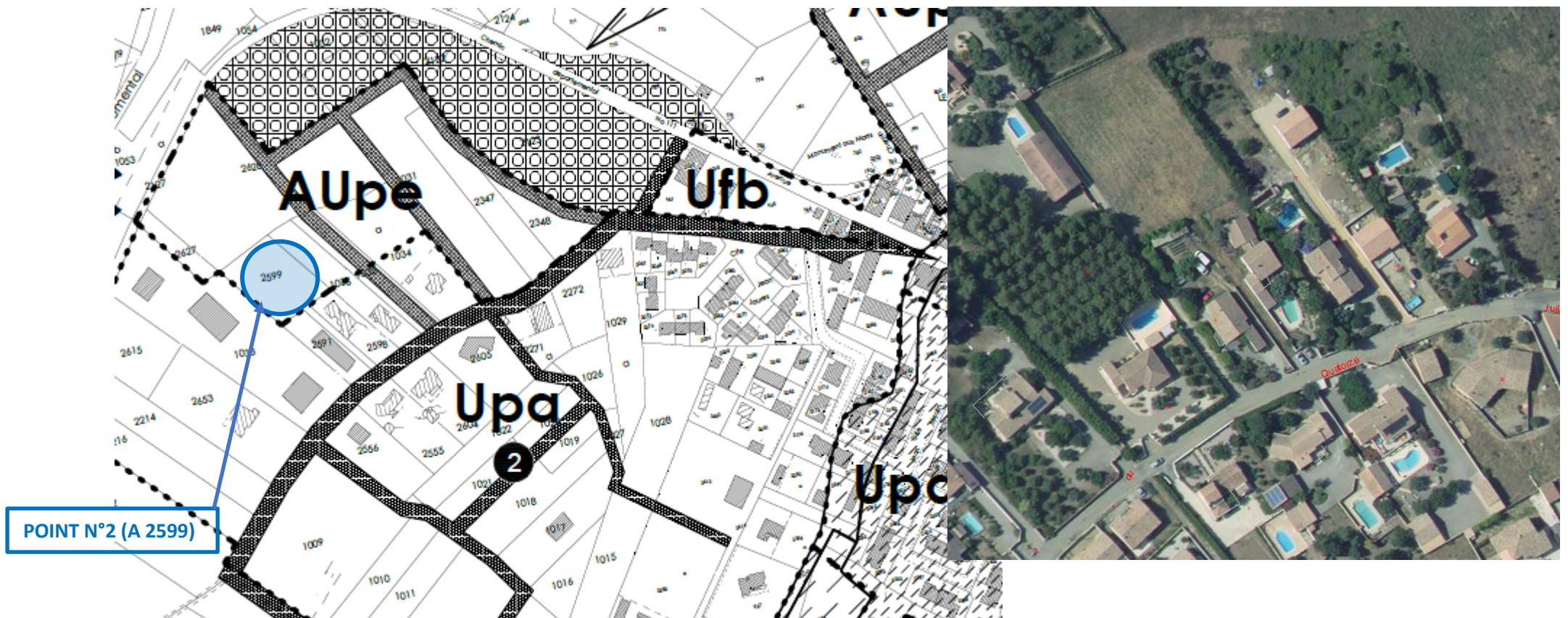
## MS3 PLU - LOCALISATION SECTEURS D'ETUDES

### SITUATION ACTUELLE

#### Secteur n°1 – zones Upa/Ap rue des Amandiers



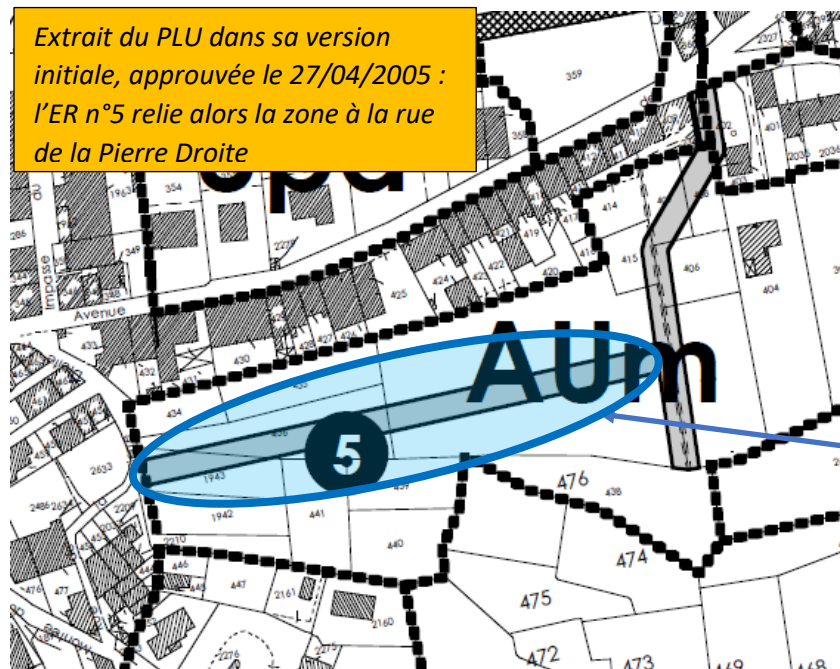
## Secteur n°2 – zones Upa/AUpe quartier de l'Ille - rue du 14 juillet 1789





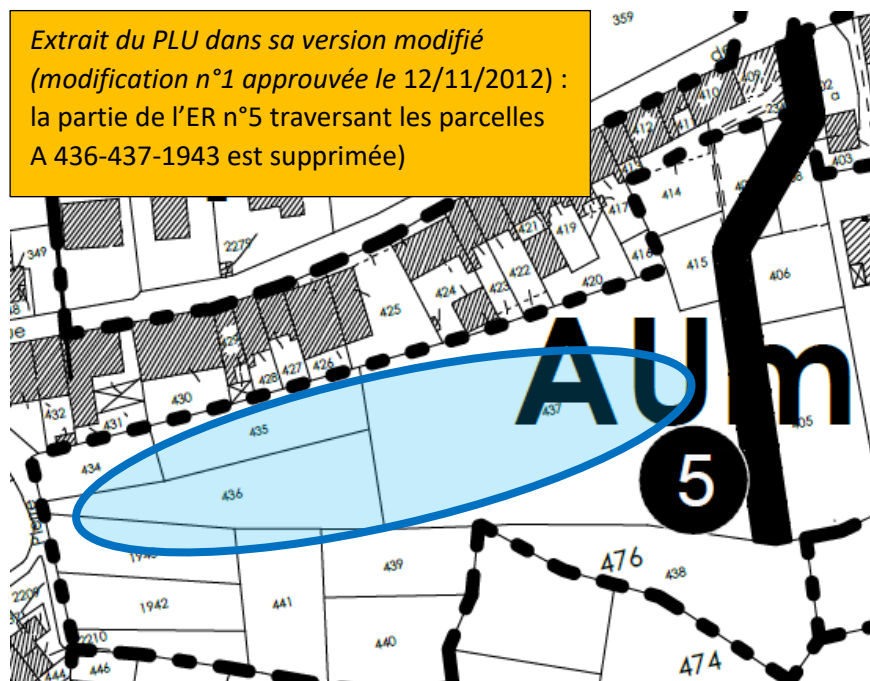
### Secteur n°3 – zone AUm avenue des Vignerons

Extrait du PLU dans sa version initiale, approuvée le 27/04/2005 : l'ER n°5 relie alors la zone à la rue de la Pierre Droite



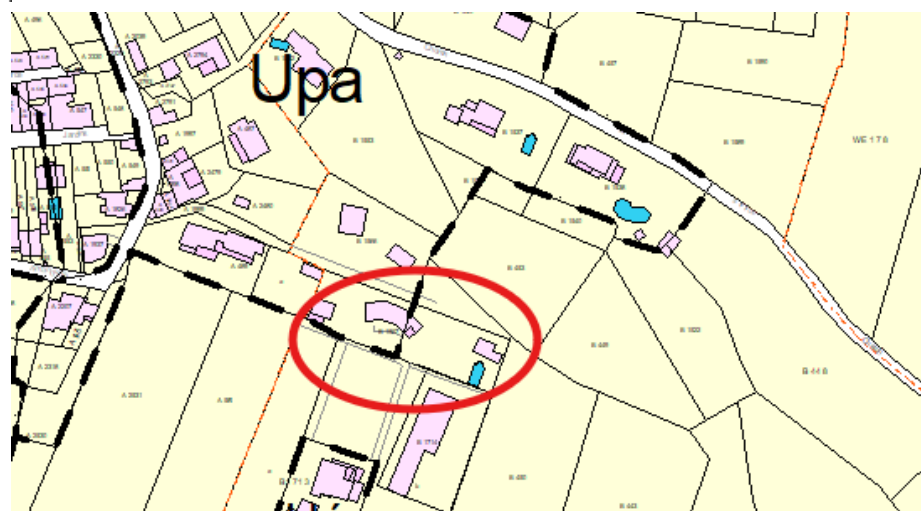
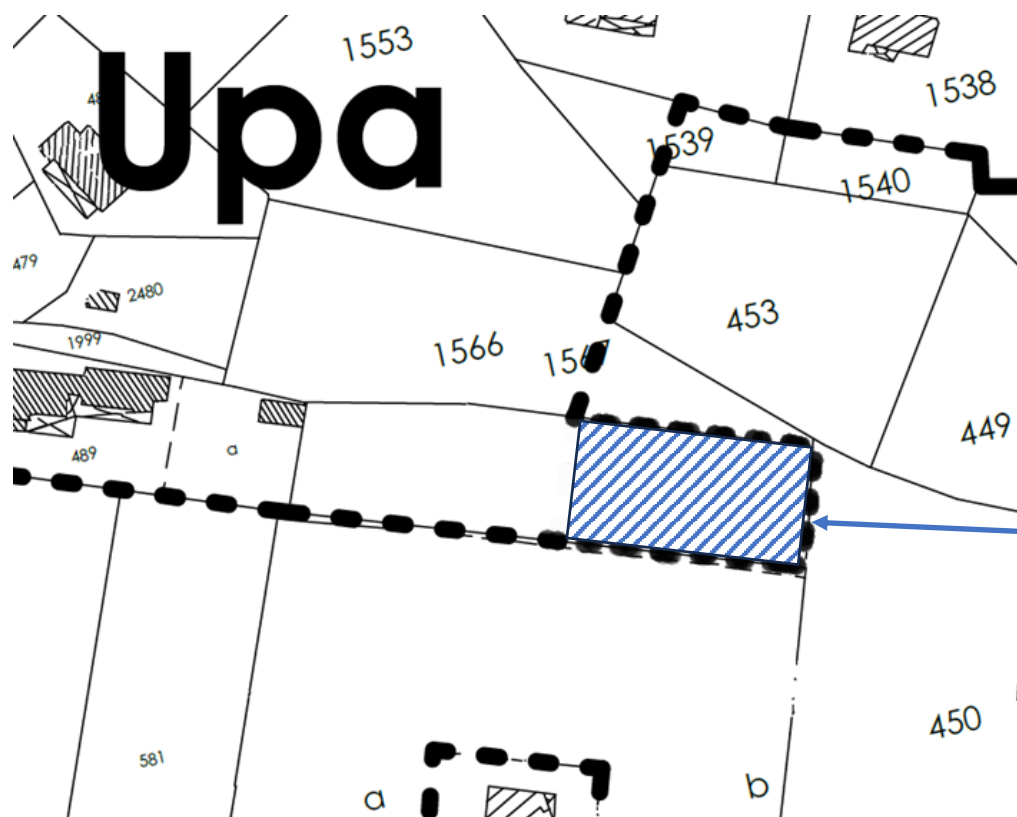
POINT N°3 (A 437)

Extrait du PLU dans sa version modifiée (modification n°1 approuvée le 12/11/2012) : la partie de l'ER n°5 traversant les parcelles A 436-437-1943 est supprimée)

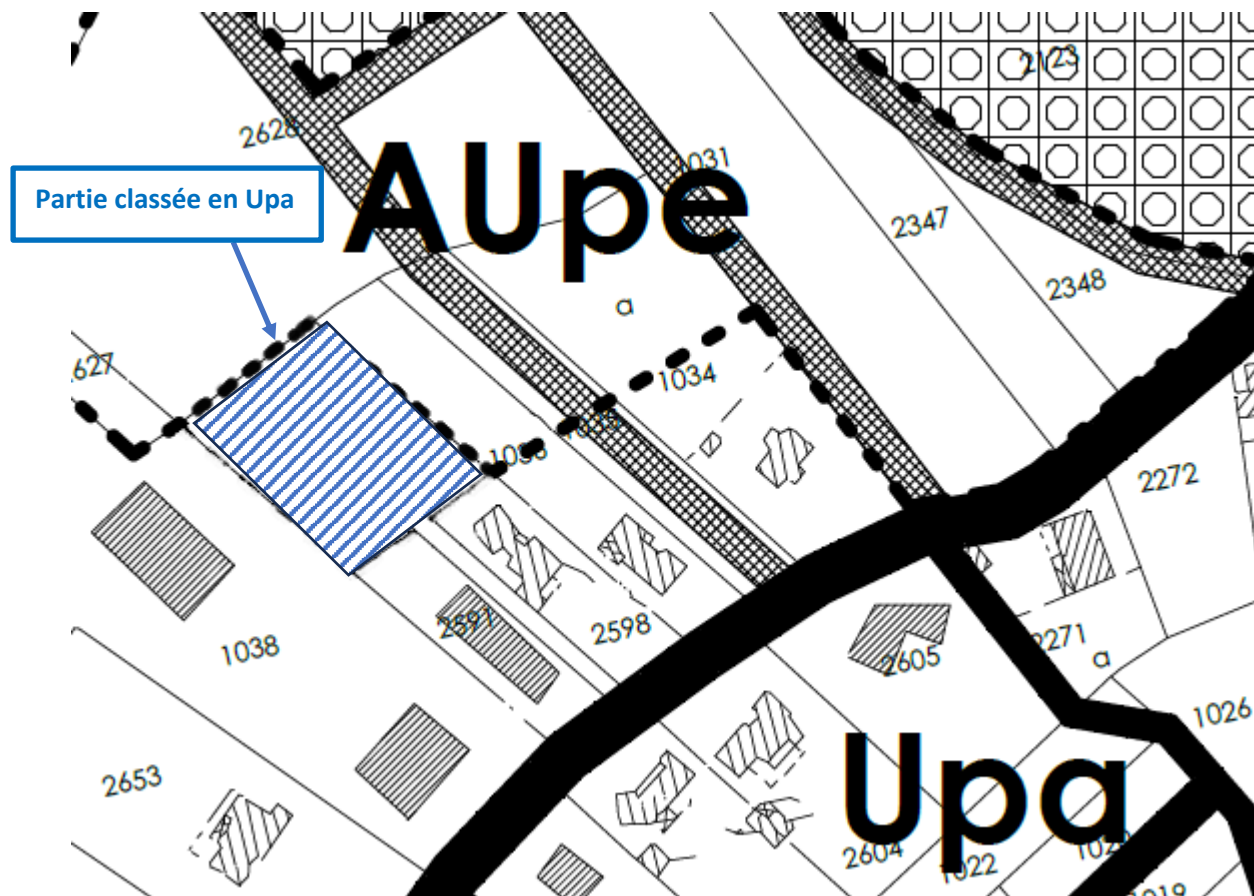


## SITUATION APRES MODIFICATION SIMPLIFIEE N°3

### Secteur n°1 – zone Upa rue des Amandiers



Secteur n°2 – zones Upa/AUpe quartier de l'Île - rue du 14 juillet 1789



## Secteur n°3 – zone AUm avenue des Vignerons

Le zonage du PLU est inchangé après la modification simplifiée n°3.

Seul le document graphique figurant en page 17 des Orientations Particulières d'Aménagement doit être modifié comme suit :

